



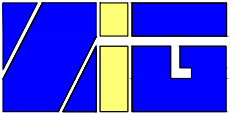


## LEGENDA

-  granica obuhvata plana
-  postojeće katastarske granične linije parcela
-  planirane granične linije parcela
-  koordinate lomnih tačaka
- Pcca 202 m<sup>2</sup>** površina parcele

IZMJENE DIJELA DOPUNE REGULACIONOG PLANA CENTRALNE ZONE SA SPOMENIČKIM KOMPLEKSOM -II FAZA RADNI NAZIV REGULACIONI PLAN "CENTAR - ISTOK" BLOK 4 - NACRT		Odluka o pristupanju izradi Plana (Službeni Glasnik Grada Prijedora broj 5/24)
NARUČILAC I INVESTITOR	GRAD PRIJEDOR	
NOSILAC PRIPREME PLANA	ODJELJENJE ZA PROSTORNO UREĐENJE	
NOSILAC IZRADE PLANA	 ZAVOD ZA IZGRADNJU GRADA PRIJEDOR <small>Ulica Miloša Obrenovića 18c, Republika Srpske, Bosna i Hercegovina Centrala: +00387(0)52231 402, Direktor: 231 425, Fax: 231 437, E-mail: ziggd@teol.net</small>	
V.D. DIREKTORA: ŠORMAZ BOJAN, dipl.inž.grad.	<b>B.KARTE PLANIRANOG RJEŠENJA</b>	
	PRILOG: PLAN PARCELACIJE	Mjerilo : 1:500 Prilog br.: 2
Broj projekta: 0826-4/24	Prijedor, januar 2025.	