






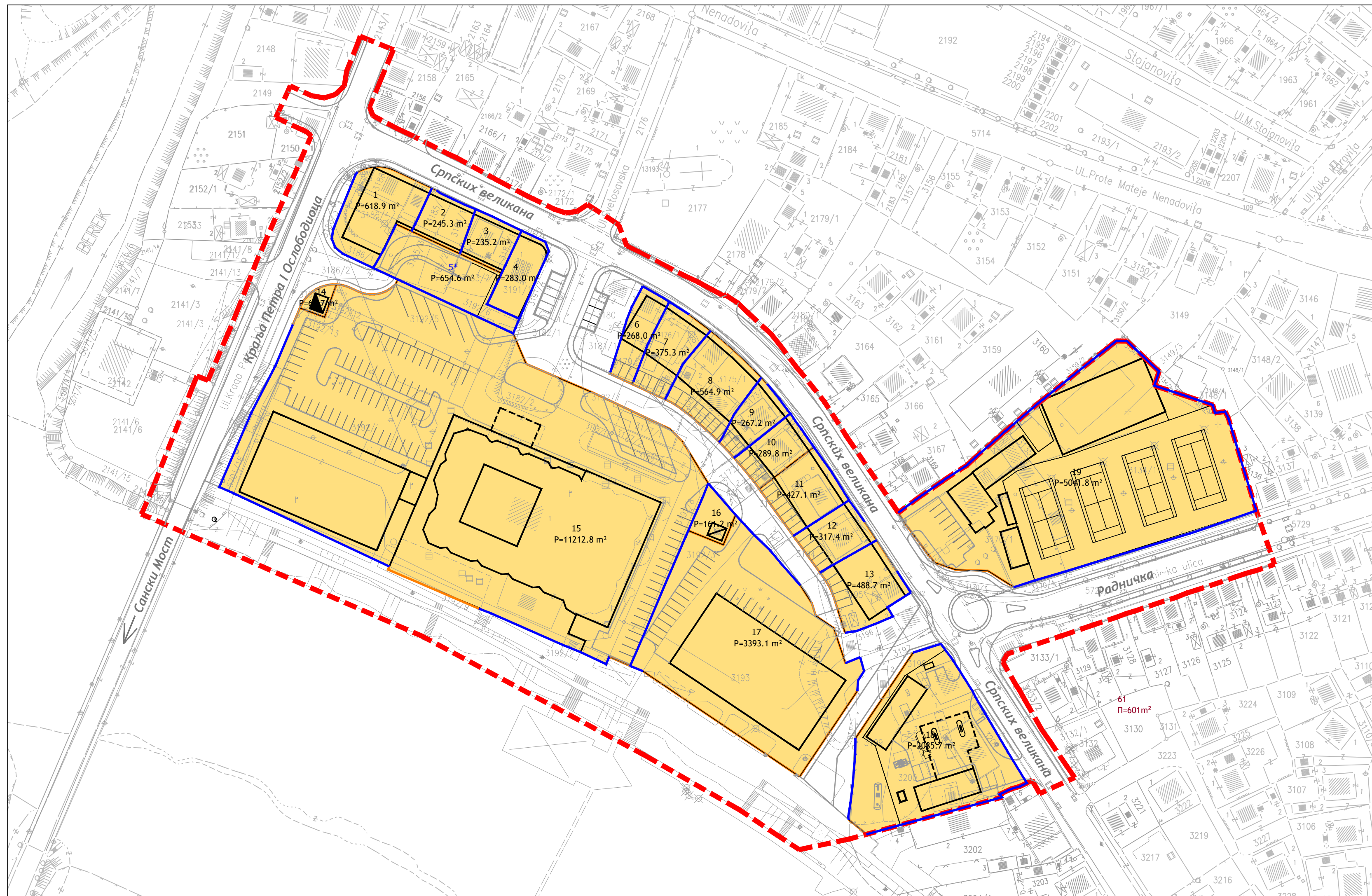
РЕГУЛАЦИОНИ ПЛАН ДИЈЕЛА ЦЕНТРАЛНОГ
ПОДРУЧЈА ПРИЈЕДОРА ИЗМЕЂУ ДЕСНЕ ОБАЛЕ САНЕ
И ДИЈЕЛОВА УЛИЦА КРАЉА ПЕТРА I ОСЛОБОДИОЦА,
РАДНИЧКЕ И СРПСКИХ ВЕЛИКАНА
- РАДНИ НАЗИВ "САНА Б-1"
нацрт плана

графички прилог:

ПЛАН ПАРЦЕЛАЦИЈЕ

легенда:

-  граница обухвата регулационог плана
-  постојећа граница грађевинске парцеле
-  планирана граница грађевинске парцеле
-  планиране грађевинске парцеле објекта
-  јавне површине
- 1- 10 бројеви парцела
- P = 161.2 m² површине парцела



прилог бр. 13

размјера: R=1:1000

